

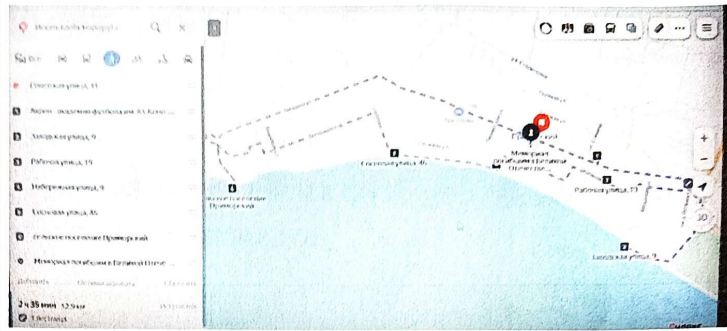
Бланк заявки к Положению Областного Фестиваля-конкурса
туристских образовательных маршрутов
«100 чудес Самарского края»

**Образовательный туристский маршрут по историческим места поселка
Приморский Ставропольского района Самарской области**

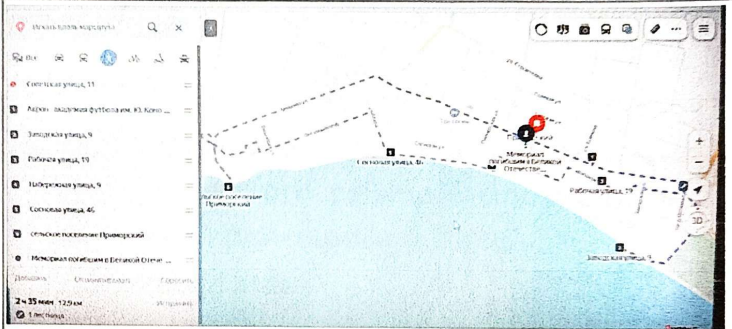
Название маршрута с указанием географического района путешествия	История образования поселка Приморский Ставропольского района Самарской области
Ключевое направление, номинация	#История #Патриотика #Традиции #Природа #Исследователи #Культура #Активныйтуризм
Автор(ы) - Разработчик(и)	Лапина Елена Борисовна- учитель русского языка и литературы, руководитель школьного краеведческого музея, Савинова Ирина Вячеславовна - заместитель директора по воспитательной работе, Шлянкин Геннадий Васильевич- советник директора по воспитанию, государственное бюджетное общеобразовательное учреждение Самарской области основная общеобразовательная школа пос. Приморский муниципального района Ставропольский Самарской области (ГБОУ ООШ п. Приморский), тел. 89278904065, 89278976393, el.lapina2011@yandex.ru , gshlyankin@yandex.ru , savinova.i2013@yandex.ru
Цели и задачи маршрута, в т.ч. образовательные и воспитательные	<p>Цель маршрута: разработать экскурсионный маршрут по объектам историко-культурного наследия поселка Приморский</p> <p>Для достижения цели необходимо решить следующие задачи:</p> <ol style="list-style-type: none"> 1) собрать информацию о каждом объекте, опросить жителей поселка для более достоверной информации. 2) обработать собранную информацию, сделать описание объектов 3) составить маршрут из исследуемых объектов

4) создать презентацию по разработанному маршруту (фотографии, текст).

Карта маршрута



Продолжительность маршрута
Протяженность маршрута
Пункты, через которые проходит маршрут
Объекты показа
Описание движения по маршруту по дням (часам), в хронологической последовательности

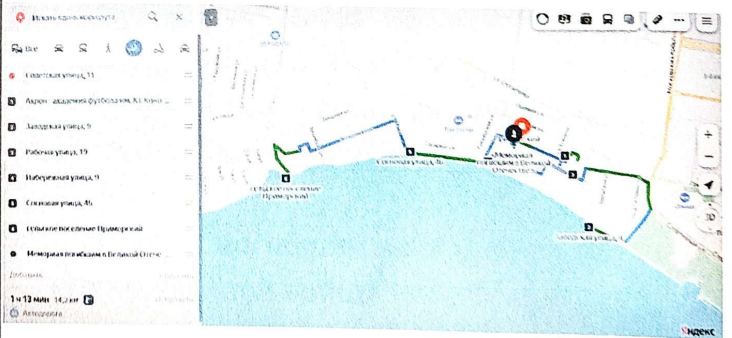


Пеший маршрут рассчитан на 2 часа 35 минут.

С одной остановкой привалом.

Общая протяженность маршрута составляет 13 километров.

Разработан для обучающихся с 6 по 9 классы.



Веломаршрут рассчитан на 1 час 15 минут.

С одной остановкой привалом.

Общая протяженность маршрута составляет 15 километров.

Разработан для обучающихся с 6 по 9 классы.

**Описание порядка посещения объектов
включенных в маршрут:**

1. ГБОУ ООШ п.Приморский
Ставропольского района Самарской области
2. Футбольные поля совхоза Степана Разина,
в настоящее время футбольная академия
имени Коноплева
3. Киреев овраг – старая набережная одна из
самых старинных точек поселка
Приморский.
4. Дом перенесенный из зоны затопления сел
Ставропольского района Куйбышевской
области Кирпичниковой Раисы
Александровны.
5. Объект культурного наследия. Бывшая
контора (дом управляющего) Борковского
имения графов Орловых – Давыдовых
XVIII-XIX век.
6. Сосновый бор, новая набережная поселка
Приморский, сквер имени почетного жителя
п. Приморский, участника парада Победы
1945года Кумарина Н.Н.
7. Мемориал погибшим в годы Великой
Отечественной войны 1941-1945 гг.

Дается описание даты возникновения/создания
объекта (при наличии сведений), типа и вида
объекта (исторический, архитектурный,
литературный, промышленный и т.д.), истории
его возникновения, другая информация

Фотоматериал

Школа государственное бюджетное
общеобразовательное учреждение Самарской
области основная общеобразовательная школа
пос. Приморский муниципального района
Ставропольский Самарской области



Академия футбола имени Юрия Коноплева



Это большой футбольный комплекс, где занимаются профессиональным футболом. Открылся футбольный комплекс на месте футбольных полей совхоза Степана Разина в 2003 году.

Контора (дом управляющего) Борковского
имения графов Орловых-Давыдовых. Конец
XVIII-XIX век.



«Около Приморской школы лежат груды щебня - здесь был хутор Борковский, барский дом с балконами и башней. В нём жил управляющий имением графа Орлова-Давыдова Бекк, среднего роста, широкоплечий, с самодовольным лицом, он властвовал в этом поместье, имея при себе охрану из трёх


черкесов. Управляющий сам не давал распоряжения крестьянам. Это делали за него приказчики Черепанов и Теплов, которые никогда не расставались с нагайкой.

Дом Кирпичниковой Р.А. перенесенный из зоны затопления сел Ставропольского района Куйбышевской области при строительстве ГЭС имени В.И. Ленина.



Сосновый бор, новая набережная поселка Приморский, сквер Кумарина Н.Н.



	<p><u>Мемориал погибшим в Великой Отечественной войне 1941-1945 гг.</u></p> 
<p>Ресурсы о регионе и районе маршрута, ссылки</p>	<ol style="list-style-type: none"> Музей истории Самарского края и муниципальных образований в Самарской области: http://museum.samgd.ru Самарская губерния: история и культура: http://gubernya63.ru
<p>Предполагаемая целевая аудитория</p>	<p>Создание туристско-экскурсионного маршрута «История образования поселка Приморский» тесно связано с программным материалом для краеведческого кружка. Главное состоит в том, что дети овладевают умениями применять на практике знания из разных школьных предметов в комплексе, постигая неразрывное единство природной среды и деятельностью человека.</p> <p>Обучающиеся от 12 до 15 лет;</p> <p>ступень образования - основное общее образование;</p> <p>- вида и тип образовательной организации – государственное бюджетное общеобразовательное учреждение Самарской области основная общеобразовательная школа пос. Приморский муниципального района Ставропольский Самарской области;</p> <p>Дополнительно - участники проекта члены школьного краеведческого музея «История родного края».</p>

Сезон	Рекомендованный сезон Весна, Лето Осень. Рекомендованные месяцы Май – Октябрь. При осуществлении экскурсии на велосипедах имеются требования к экипировке.
Маршрут интегрируется в образовательные /воспитательные программы Возможные образовательные и воспитательные эффекты	Дополнительные общеобразовательные программы туристско-краеведческой направленности. Развитие у детей и подростков функциональных способностей, психологической устойчивости, умения принимать оптимальное решение в сложной ситуации через занятия спортивным ориентированием; Укреплять здоровье . Познакомить с основными техническими и тактическими приёмами ориентирования; Воспитывать потребность в здоровом образе жизни; Воспитывать чувство уверенности в себе, умение работать в команде; Воспитать бережное отношение к родной природе; - Обязательным компонентом маршрута является наличие мемориального комплекса, увековечивающего память участников Великой Отечественной войны.
Возможный уровень познавательной/ образовательной нагрузки	Досуговый. Ознакомительный. Исследовательский.
Доступность для детей с ОВЗ и детей-инвалидов	Доступность маршрута для обучающихся с ОВЗ только в составе смешанных групп. Объекты показа на маршруте оборудованы в рамках программы «Доступная среда»
Дополнительные условия	Нет
Методические материалы для работы на маршруте	1.Списки населенных мест Самарской губернии, составленные в 1910 г., 1928г; 2. Л.В. Храмов. Введение в Самарское краеведение. Самара, 2003г. 3. «Ставрополь на волге и его окрестности в воспоминаниях и документах», Тольятти, 2004

4. Книга памяти Самарской области стр. 275,
5 Самарская летопись 1 часть под редакцией
Кабышова П.С.
6. В.А. Овсянников Ставрополь –Тольятти
страницы истории.

Директор ГБОУ ООШ п. Приморский



/ Верещак В.Н.

(печать, подпись)